



In Millingen aan de Rijn staat de katholieke Sint-Antonius van Paduakerk. Deze kerk beschikt over bijzondere biechthokjes. Aangezien de werknemers van de scheepswerf in het dorp door hun werk in de lawaaierige fabriekshallen en aan de schepen vaak hardhorend waren en gewend waren zeer luid te spreken, zijn er dubbele deuren in de biechtstoelen gezet, zodat de biecht toch nog vertrouwelijk kon worden afgenomen.






Leuth is een dorp behorend tot de gemeente Ubbergen. Het plaatsje ontstond op een zandplaat in het omringende moerasland langs de Waal. Tijdens de Tweede Wereldoorlog was Leuth het zwaarst getroffen dorp in de gemeente Ubbergen. De oorspronkelijke dorpskern werd vrijwel geheel verwoest.



Tijdens Operatie Market Garden landden Amerikaanse parachutisten op 17 september 1944 bij Zyfflich. Het dorpje werd zwaar beschadigd toen het, tijdens Operatie Veritable, op 9 februari 1945 door Canadese troepen werd ingenomen. Na de oorlog, in 1949, werd een klein, onbewoond gedeelte van Zyfflich, ten westen van de dijk, geannexeerd door Nederland.





Ik passeer een kunstenaar die zijn tuin open gesteld heeft om zijn kunstwerken te kunnen laten bewonderen.







De Duivelsberg heeft een hoogte van 76 meter. In de Tweede Wereldoorlog streden Amerikaanse luchlandingstroepen voor het bezit en het behoud van de heuvel, tijdens de Operatie Market Garden. Na de Tweede Wereldoorlog behoorde de Duivelsberg tot de vele kleine gebieden die Nederland op 23 april 1949 ten koste van Duitsland annexeerde. In tegenstelling tot de meeste van deze andere gebieden, werd de Duivelsberg op 1 augustus 1963 niet teruggegeven aan de Duitse autoriteiten, maar bleef het Nederlands grondbezit.





Ik passeer de heuvels rond Groesbeek. Op 17 september 1944 landden hier duizenden parachutisten in het kader van Operatie Market Garden. De doelstelling van deze operatie was om de bruggen bij Eindhoven, Grave, Nijmegen en Arnhem te veroveren op de Duitsers om vervolgens via het IJsselmeer de Noord-Duitse laagvlakte en het industriële Duitse hart te veroveren. In dat geval zou de Tweede Wereldoorlog voor Kerstmis 1944 beëindigd zijn. Dit mislukte. Groesbeek lag tot 8 februari in de frontlinie waardoor het dorp ernstige verwoestingen moest incasseren.





In Groesbeek staat de Zuidmolen die vervaardigd werd in 1857 als bovenkruier gebouwde korenmolen. De houten kap is gedekt met dakleer. In 1947 werd de molen door een windhoos getroffen.





Als ik mij op minder dan 2 km van de camping bevind barst er een hevig onweer los. Ik zit in het bos en probeer wat te schuilen onder enkele bomen maar tevergeefs; er valt zoveel regen dat schuilen geen zin heeft. Ik stap dan maar verder en tegen dat ik aan de camping ben is de onweersbui over.

Woensdag 15 augustus 2012

- Van : Plasmolen
- Naar : Smakt
- Afstand : 34 km
- Duur : 9 uur

Door het onweer van gisterennamiddag is het flink afgekoeld waardoor ik een goede nachtrust heb gehad. Ik ben terug vroeg uit de veren want het wordt wederom een zware dag.








Hier heeft er eentje zijn boot in zijn tuin gezet. Is het om te renoveren of is het als sierstuk bedoeld?






Na de Tweede Wereldoorlog blijkt dat er in Gennep onder de (oude, plat gebombardeerde) kerk al rond 750 een houten kerkje gestaan heeft. Een grote stadsbrand op het einde van de 16e eeuw heeft alle gegevens hieromtrent vernietigd, maar toch moet Gennep ruim voor 1371 haar stadsrechten verworven hebben. Een brief uit 1371 maakt hiervan melding van een versleten en nauwelijks leesbaar document.





In 1878 treft een besmettelijke keelziekte Genep; in drie maanden tijd sterven er 45 kinderen en de scholen sluiten. Twee jaar later treft een enorme watersnoodramp de stad. Vrijwel alleen de hooggelegen Markt en het nieuwgebouwde klooster Sint Norbertusgesticht blijven droog.





De angst dat de Maasbrug een zwakke plek in de Nederlandse defensie is, wordt bewaarheid in 1940 als de Gennepse Maasbrug als enige, door list, in Duitse handen valt op de eerste oorlogsdag. De Peel-Raamstelling is hierdoor onhoudbaar geworden.





In het najaar van 1944 wordt de brug in Gennep opgeblazen door het Duitse leger. De geallieerden kunnen de Maas hierdoor niet oversteken. Tussen oktober 1944 en februari 1945 is de Maas het frontgebied, maar na de bevrijding van Gennep op 12 februari dat jaar begint men aan een baileybrug. Door het opkomend hoogwater wordt de *Gennep bridge* uiteindelijk de langste baileybrug die tijdens de Tweede Wereldoorlog wordt gebouwd.



Het Bergerbos ligt in het Nationaal Park De Maasduinen en is het hele jaar toegankelijk. Dit natuurgebied is een aaneengesloten terrein van bossen, uitgestrekte heidevelden en rivierduinen van rivierstuifzand. Later, in het begin van de 19e eeuw, heeft men naaldbomen geplant om het stuifzand vast te leggen en als productiebos.



Ik dien terug een pontje te nemen om de Maas te kunnen oversteken. Gelukkig is het goed weer want bij onstuimig weer is er geen overzet en dan zit je als voetganger, op het Pieterpad, geheel vast. Omlopen langs een brug kan u dan een gehele stapdag kosten.






Het kleine dorpje “Vierlingsbeek” werd op 28 maart 1757 volledig verwoest door een hevige brand. Tijdens de bevrijding had ook Vierlingsbeek te maken met de Slag om Overloon. Er werden vernielingen aangericht maar eind oktober 1944 werd het dorp bevrijd.





Smakt is bekend als bedevaartsoord van de heilige St. Jozef (het enige in Nederland) en rond zijn naamdag (19 maart) zijn er vele pelgrims die de kleine St. Jozefkapel komen bezoeken. Omdat ook het Pieterpad langs het kerkje loopt, is het bij veel wandelaars bekend. Het kapelletje werd in 2008 geheel gerestaureerd. In de nabijheid ligt het restaurant het "Pelgrimshuis" waar ik een pintje ben gaan drinken.





Ik hang mijn schelp ditmaal niet aan de tent want ze geven voor deze nacht terug regen en dan is de schelp ook nat. Ook op de camping in Smakt is het kommer en kwel. De uitbater moet alles alleen doen. Hij heeft een klein restaurantje welke hij normaal gezien enkele uren zou open houden. Maar doordat er veel volk is op de camping heeft hij het te druk met andere bezigheden en blijft het restaurantje dicht.

Donderdag 16 augustus 2012

- Van : Smakt
- Naar : Venlo
- Afstand : 40 km
- Duur : 11 uur

Het heeft vorige nacht inderdaad geregend maar al bij al viel dat best wel mee. Het heeft ook niet voor afkoeling gezorgd want ik heb nagenoeg de gehele nacht gebaad in het zweet. Nog voor 06.00 uur ben ik al op want vandaag moet ik, normaal gezien, 35 km doen tot de camping. Evenwel zullen het er 40 worden door omstandigheden.





Reeds van bij het begin moet ik door een heideveld met veel zanderige paden. Het begint ook heuvelachtiger te worden. In het zand stappen gaat ook een stuk trager dan op gewone paden.





Het landgoed "Geijsteren", sinds 1806 bezit van familie de Weichs de Wenne, bestaat uit lanen, bossen en enkele mooie vennen, alles verspreid over het landgoed boerderijen met akkers en weiden. De woningen die tot het landgoed behoren zijn duidelijk herkenbaar aan de zwart-witte luiken. De totale oppervlakte van het landgoed bedraagt ongeveer 700 hectare.



De fraaie Oostrumse Molenbeek doorkruist het landgoed, langs restanten van de oude Maasbedding en opgestuwde terrassen uit de ijstijd.



Schilderachtig gelegen op Landgoed Geijsteren en onlangs gerestaureerd. Door zijn merkwaardig ronde tentdak, dat met stro is gedekt, is de Rosmolen de meest pittoreske watermolen van Limburg. Deze "onderste" watermolen is in 1667 aan de Oostrumse Beek gebouwd.